



Estado do Espírito Santo  
**PREFEITURA MUNICIPAL DE RIO BANANAL**  
Gabinete do Prefeito



## LEI Nº 1171, DE 18 DE DEZEMBRO DE 2012

### “AUTORIZA O PODER EXECUTIVO A PERMUTAR AREA DE TERRA ”

O PREFEITO MUNICIPAL DE RIO BANANAL, ESTADO DO ESPIRITO SANTO, no uso de suas atribuições legais, faz saber que a Câmara Municipal aprovou e ele sanciona a seguinte Lei

**Art 1º** Fica o Poder Executivo Municipal, autorizado a permutar area de terra integrante do patrimônio disponível do Município de Rio Bananal, medindo 900,00 m<sup>2</sup> (novecentos metros quadrados), sem edificação, localizada no Corrego Panorama X, zona rural deste Município, com confrontações a frente com a rua principal, a esquerda com o Ginásio Poliesportivo Virgílio Toretta e nos demais lados com o Senhor Antônio Salvador Toretta, com outra area, de propriedade do Sr Ricardo Teixeira, medindo 1600,00 m<sup>2</sup> (um mil e seiscentos metros quadrados), sem edificação, localizada no Corrego Panorama X, com confrontações com esta Municipalidade e os demais lados com o atual proprietário, de igual valor pecuniário, conforme Laudo de Avaliação, elaborado pela Comissão de Avaliação da Administração Municipal, constante do processo administrativo nº 7124/2012

**Art 2º** A area a ser permutada sera para a ampliação da Escola Municipal de Educação Infantil e Ensino Fundamental Comunitaria Rural Panorama


**Art 3º** Esta Lei entrara em vigor na data de sua publicação


Registre-se, publique-se

Gabinete do Prefeito Municipal de Rio Bananal, Estado do Espírito Santo, aos deztoito (18) dias do mês de dezembro (12) do ano de dois mil e doze (2012)

  
FELISMINO A. RIZZON  
Prefeito Municipal

Registrado e publicado na Secretaria Municipal de Administração, na data supra



  
JOSEMAR LUIZ BARONE  
Secretario Municipal de Administração

AFIXADO NO MURAL  
DA PREFEITURA  
EM 18/12/2012  
Responsavel

103 202



CAMPO DE FUTEBOL  
DE PANORAMA

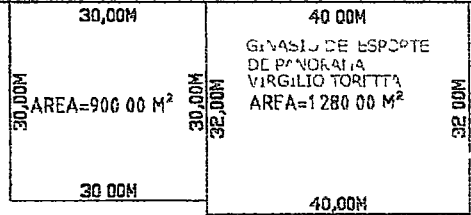
IGREJA

RUA PRINCIPAL DE PANORAMA

CALÇADA

ANTONIO SALVADOR TORETTA

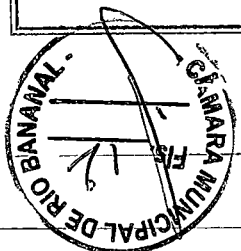
ANTONIO SALVADOR TORETTA



ANTONIO SALVADOR TORETTA

LEITAMENTO TOPOGRAFICO

LUGAR= PANORAMA	PLANO DE RIGBA VANA
PROPOSTA= PIRE	TOPOGRAFO Marcos F. dos Santos
AREA= 2.180.00 m²	PERIMETRO= 20.00 MTS
ESCALA= 1/1000	DATA= 6/10/2008



ESCOLA COMUNITÁRIA  
RURAL MUNICIPAL DE  
ENSINO FUNDAMENTAL  
PANORAMA

Área Em Negociação

Area = 1965,31 m<sup>2</sup>  
Perimetro = 200,287 m

Area = 1600,00 m<sup>2</sup>  
Perimetro = 245,926 m

